


Itinerario n. 121- Tra Manziana e Tolfa

Scheda informativa



Punto di partenza: Manziana
Distanza da Roma : 55 km
Lunghezza: 40 km
Ascesa totale: 480 m
Quota massima: 415 mslm
Tempo in sella: 2h 50m
Sterrato: 45 %
Cartografia: Monti della Tolfa 1:25.000 ed. Il Lupo
Prima effettuazione: novembre 2009
Ultimo aggiornamento: gennaio 2017

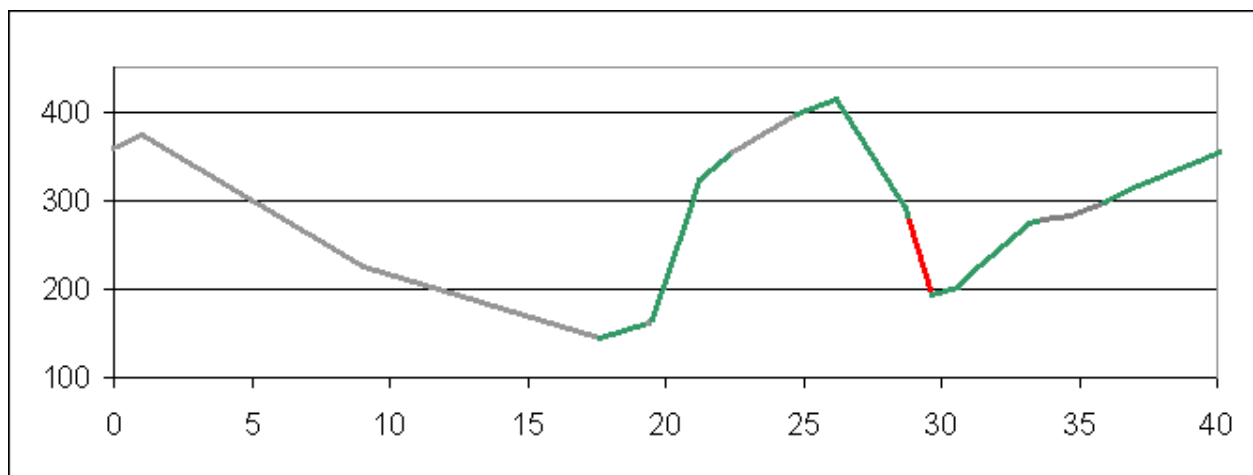
Generalità

Itinerario poco impegnativo nella zona della Tolfa. Ad un primo tratto asfaltato segue una bella traversata da Tolfa al bosco di Manziana. L'unica difficoltà è data da un breve tratto da percorrere su un sentiero con un guado finale. il percorso è stato suggerito dal gruppo Pedalando.

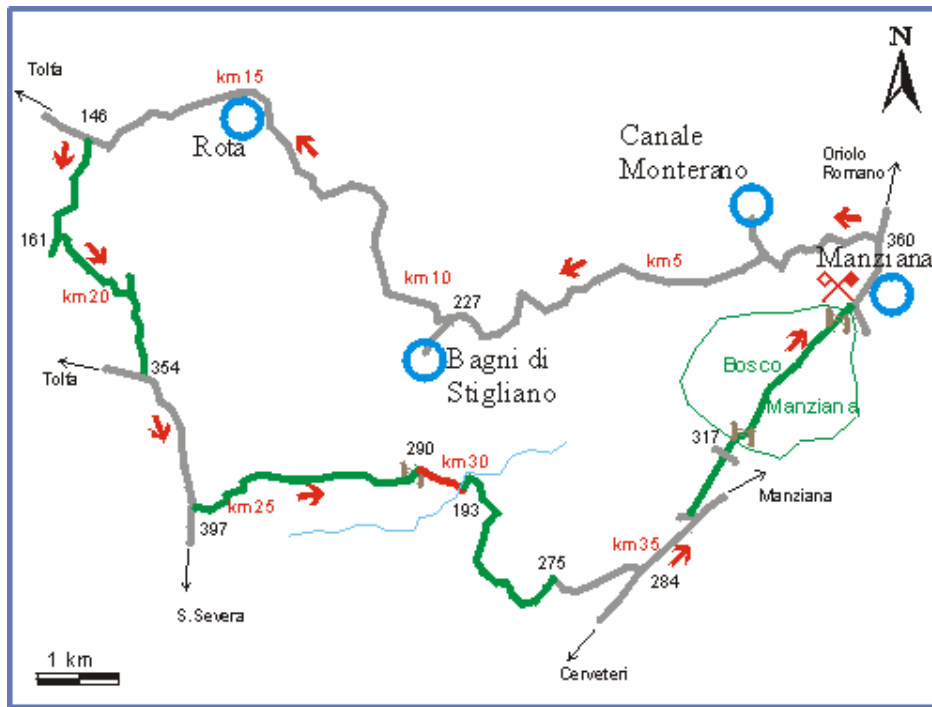
Come arrivare

Manziana si trova a circa 60 km a nord di Roma. Si raggiunge percorrendo successivamente la via Cassia e la Braccianese. Manziana può anche essere comodamente raggiunta in treno. Al km 30,1 della provinciale, sulla sinistra c'è un ampio parcheggio all'ingresso del bosco.

Altimetria



Mappa



Descrizione percorso



Km 0,0 - 360 mslm

Dal parcheggio si prende la provinciale in direzione nord.



Km 1,0 - 374 mslm

Si gira a sinistra seguendo le indicazioni -"Tolfa" "Terme di Stigliano". Si supera il bivio per Canale Monterano e si prosegue in leggera discesa nella bella campagna per oltre 15 km.



Km 9,1 - 227 mslm

Si lascia sulla sinistra la deviazione per le terme sulfuree di Stigliano e si prosegue sempre su asfalto.



Km 17,7 - 146 mslm

Dopo un capannone si gira a sinistra su sterrato. Di fronte, in alto, bella veduta su Tolfa..



Km 19,4 - 161 mslm

Si lascia la sterrata principale e si gira a sinistra

Km 19,6 - 166 mslm

Di fronte ad una staccionata si tiene la pista di destra. Si incontrano alcune brevi rampe in salita rese



difficoltose dal fondo di grossi sassi levigati.



Km 20,9 - 284 mslm

Si prosegue dritto in salita sulla pista principale



Km 21,2 - 325 mslm

Ad un quadrivio con un grosso traliccio si gira a destra su una sterrata dal fondo buono. Si prosegue in leggera salita per 1 km.



Km 22,5 - 354 mslm

Si incrocia la strada asfaltata proveniente da Tolfa. Si gira a sinistra proseguendo per un paio di km in leggera salita.



Km 24,8 - 397 mslm

Si lascia l'asfalto e si gira a sinistra su una larga sterrata. Si percorre una bella e panoramica cresta rimanendo in quota per quasi 2 km



Km 26,2 - 415 mslm

Si rimane sulla destra sulla sterrata principale che dopo un poco inizia a scendere nel bosco.



Km 28,7 - 290 mslm

Superato un cancello in legno si segue la pista nel prato di destra.. In caso di periodi piovosi da qui comincia il fango.



Arrivati al recinto la pista prosegue sulla sinistra e continua a scendere verso il fondo del valloncetto

km 29,7 - 193 mslm

Si guarda il torrentello



Subito dopo il guado si gira a sinistra su pista molto fangosa in tutti i periodi dell'anno. Si passa poi in una bella radura



km 30,7 - 203 mslm
Si guarda un altro fossetto..



...e subito dopo si gira a destra



km 31,4 - 226 mslm
Si incontra una sterrata dal fondo migliore e si gira a sinistra in salita



km 33,3 - 275 mslm
Arrivati ad un incrocio di fronte ad una casa si gira a destra su asfalto.



km 33,7 - 278 mslm
Arrivati dietro l'aeroporto militare "Savini" si tiene la sinistra su asfalto rovinato.



km 34,7 - 284 mslm
Arrivati sulla provinciale si gira a sinistra. Facendo attenzione alle macchine che sopraggiungono veloci si pedala in piano per poco più di un km.

km 36,0 - 298 mslm
All'incrocio per la Caldara si lascia la provinciale e si gira a sinistra..



..per poi girare subito dopo a destra su via di Mezza Macchia. Si pedala in piano sulla larga sterrata dall'ottimo fondo.



km 37,2 - 317 mslm

Si supera un incrocio continuando dritti per entrare dopo un centinaio di metri nel bosco di Manziana. Si continua dritto sulla sterrata principale per oltre tre km fino a ritornare al punto di partenza.

Verona - Roma Termini

Roma Termini - Verona

Biglietti da

Biglietti da

